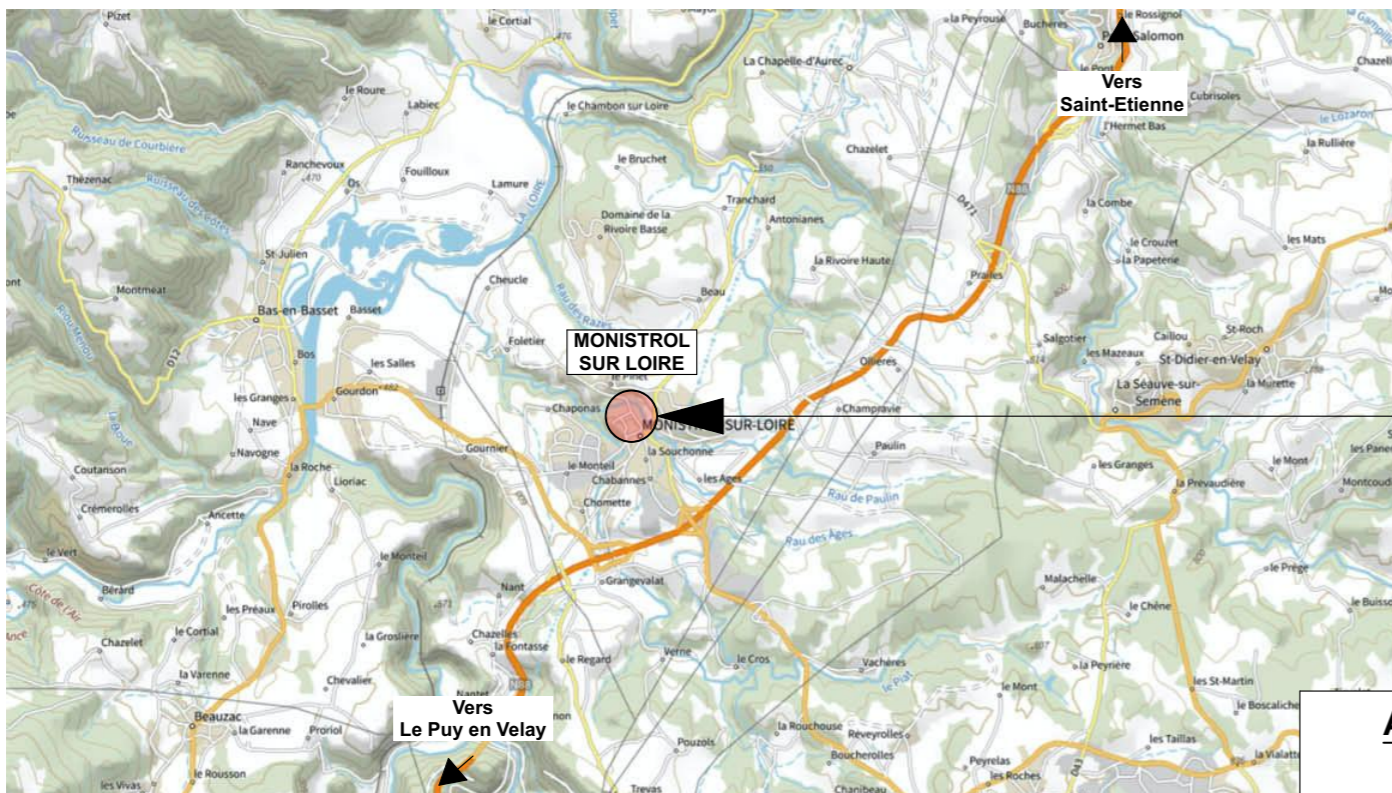



Le Coeur des Roches

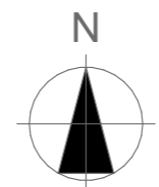
Place Maréchal Noël De Jourda De Vaux
43120 MONISTROL SUR LOIRE



Carte IGN
Ech. : sans échelle

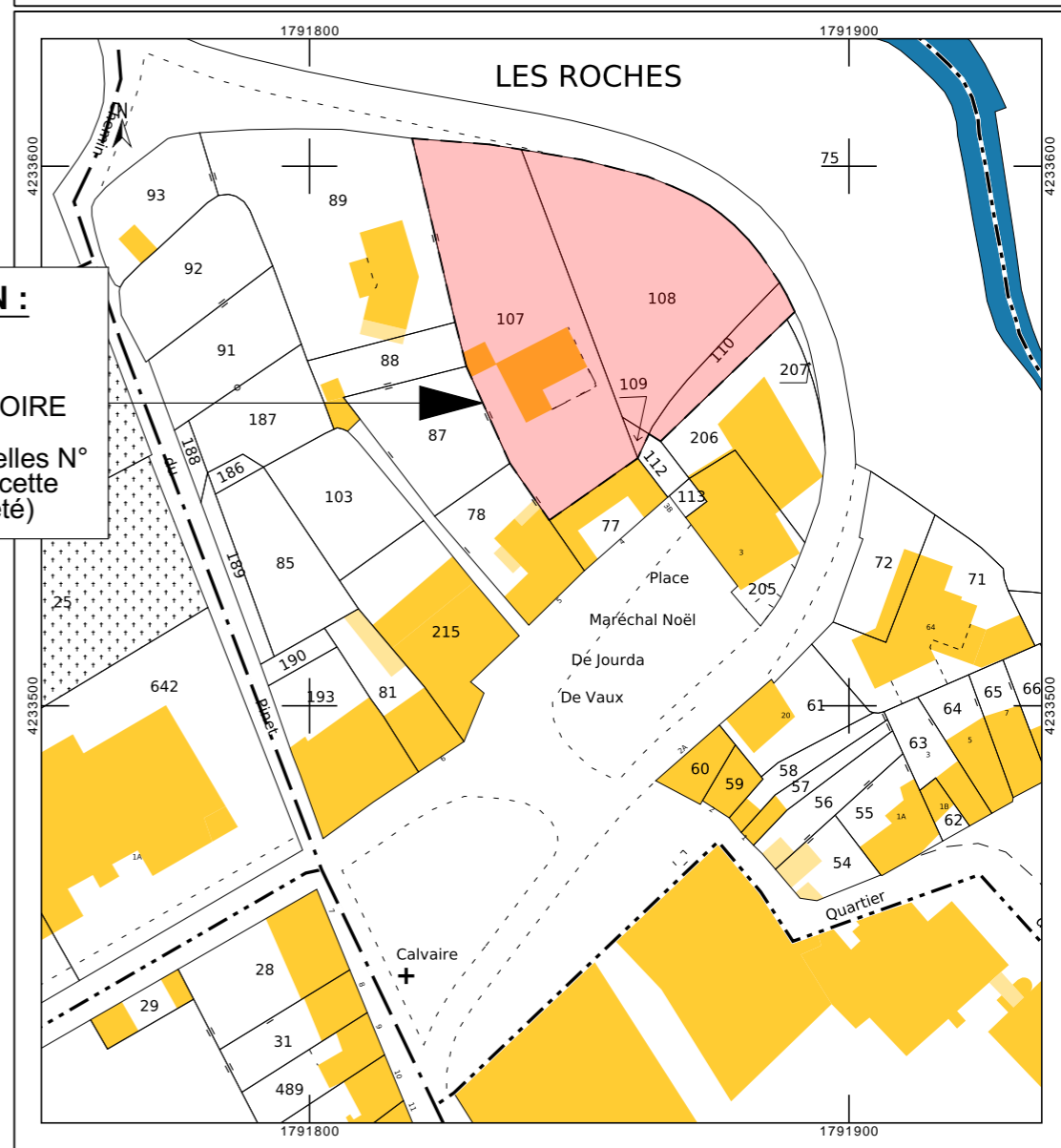


Vue aérienne
Ech. : sans échelle



Département : HAUTE LOIRE Commune : MONISTROL-SUR-LOIRE	DIRECTION GÉNÉRALE DES FINANCES PUBLIQUES EXTRAIT DU PLAN CADASTRAL	Le plan visualisé sur cet extrait est géré par le centre des impôts foncier suivant : Le Puy en Velay 1 Rue Alphonse Terrasson BP 10342 43012 43012 Le Puy en Velay Cedex tél. 04 71 09 83 38 - fax 04 71 09 83 37 cdif.le-puy@dgif.finances.gouv.fr
Section : BE Feuille : 000 BE 01 Échelle d'origine : Échelle d'édition : Date d'édition : 15/10/2021 (fuseau horaire de Paris) Coordonnées en projection : RGF93CC45 ©2017 Ministère de l'Action et des Comptes publics	Cet extrait de plan vous est délivré par : cadastre.gouv.fr	

ADRESSE TERRAIN :
Place Maréchal Noël
De Jourda De Vaux
43120 MONISTROL SUR LOIRE
Zone UB - Section BE - Parcelles N°
107, 108, 109, 110 et 112 (cette
dernière est en copropriété)



Plan de cadastre
Ech. : sans échelle

Ce plan est susceptible d'être légèrement modifié en fonction des nécessités techniques de la réalisation en ce qui concerne les dimensions libres et l'équipement. Les retombées, soffites, encoffrements, faux plafonds, canalisations, radiateurs ou convecteurs, ne sont pas figurés et ne pourront fonder aucune réclamation en cas de présence. La surface habitable des logements peut varier en fonction des techniques de construction choisies, de l'établissement des plans, d'exécution et des normes techniques. Ainsi, il est expressément convenu qu'une tolérance de surface est admise.